

**RAPPORT n° 98/1-14**  
**au Conseil Municipal**

**OBJET**

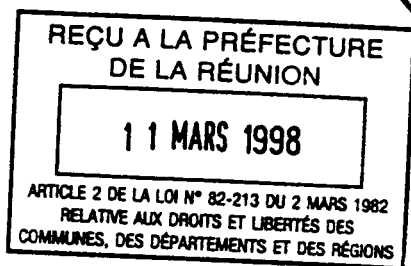
**ACQUISITIONS DE TERRAINS.**

Je vous propose de vous prononcer sur le projet d'acquisition des terrains mentionnés en annexe pour lesquels des accords ont été conclus à l'amiable avec les propriétaires concernés, et, en cas d'accord,:

- de m'autoriser à signer les actes d'acquisition ;
- à verser aux notaires rédacteurs et aux intermédiaires éventuels les honoraires correspondants.
- de me dispenser de procéder aux formalités de purge des privilèges et hypothèques, le cas échéant.

Je vous prie de bien vouloir en délibérer.

**LE MAIRE**  
**Michel TAMAYA**



**ANNEXE AU RAPPORT N°98/1-14**  
**au Conseil Municipal**  
**ACQUISITION DE TERRAINS**

**en séance du vendredi 27 février 1998**

REFERENCE CADASTRALE	SUPERFICIE	SITUATION	ANCIEN PROPRIETAIRE	PRIX	MODALITE D'ACQUISITION	BUT D'ACQUISITION
AH 307	115 m <sup>2</sup>	Quai Ouest quartier Géringère	SEMADER	acquisition à titre gratuit	amiable	rétrocession à la Commune des voies publiques réalisées dans le périmètre de la RHI Géringère
AH 308	20 m <sup>2</sup>					
AH 309	45 m <sup>2</sup>					
AH 310	879 m <sup>2</sup>					
AH 312	217 m <sup>2</sup>					
AH314	28 m <sup>2</sup>					
AH 317	12 m <sup>2</sup>					
AH 319	7 m <sup>2</sup>					
BK 446	67 m <sup>2</sup>	rue Claude Monet	DURONEA Benjamin Serge	78 000,00 F soit 600,00 F/m <sup>2</sup>	amiable	élargissement de la rue Claude Monet
BK 448	63 m <sup>2</sup>	le Chaudron				
IT 22 IT 23 (partie)		lotissement les Bambous Saint- Bernard	S.E.T.	650,00 F/m <sup>2</sup> (soit 87 750,00 F environ)	amiable	création d'une voie publique de liaison


**Vu par le Conseil Municipal**  
**en séance du 27 FEV. 1998**

**ANNEXE AU RAPPORT N°**  
**98/1-14**

**LE MAIRE**



**Michel TAMAYA**



- Rue

50' 133 15

50' 133 15

50' 133 15

315

299

(10)

20' 133 15

310

308

306

304

302

300

298

296

294

292

290

288

286

284

282

(5) 306

(4) 310

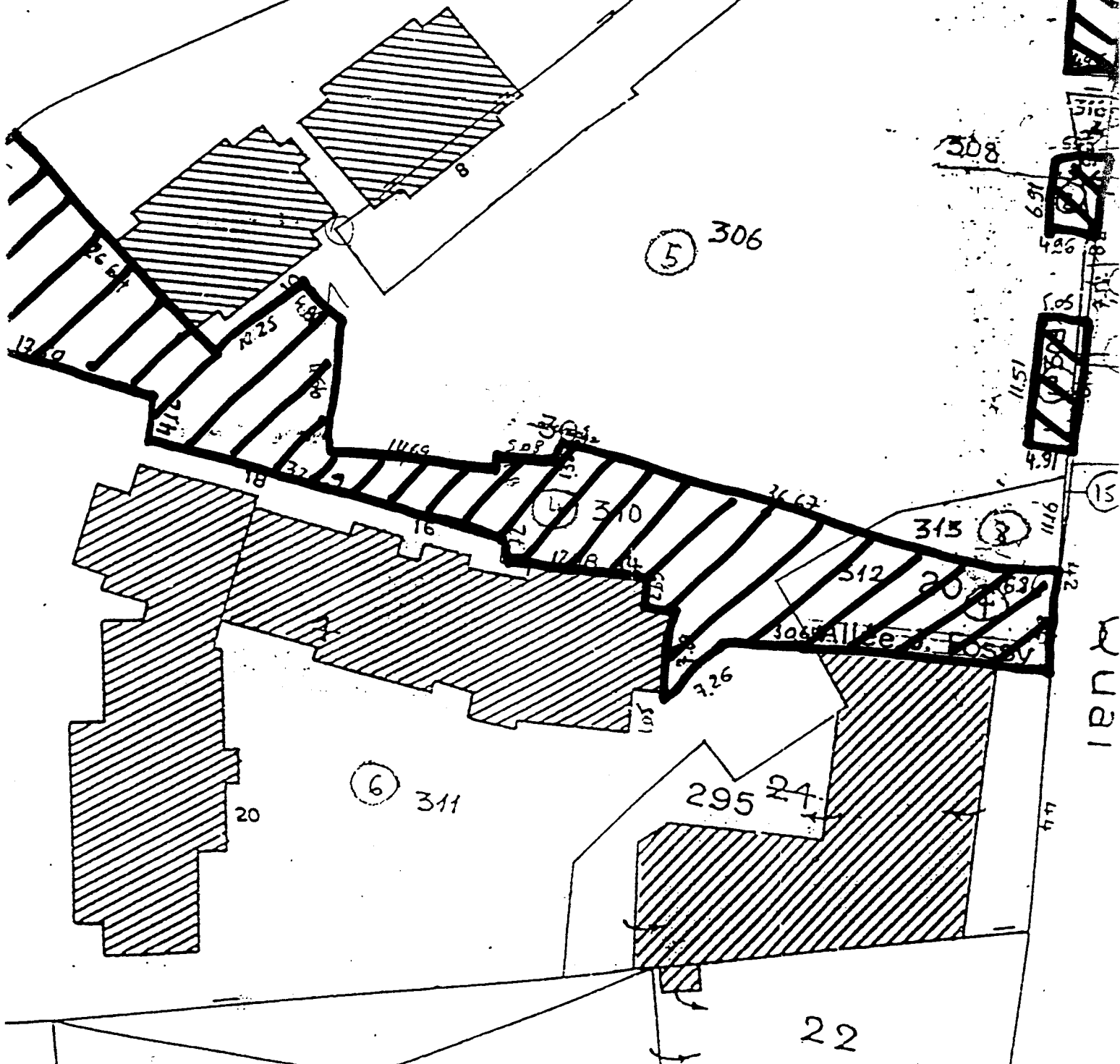
313

(15)

(6) 311

295 24

22





... du registre de cons-  
des droits:  
... présent extrait:  
11 F 00  
... du Service d'origine:

**CENTRE DES IMPÔTS FONCIER**  
**SERVICE DES EXTRAITS**  
1, rue Champ Fleuri  
S.P. 7013  
**SAINT-DENIS MESSAG.**  
Téléphone : 48 69 17  
tous les jours de 9h à 17h

*parcelles suscitent  
l'objet de la régularisa-  
tion foncière*

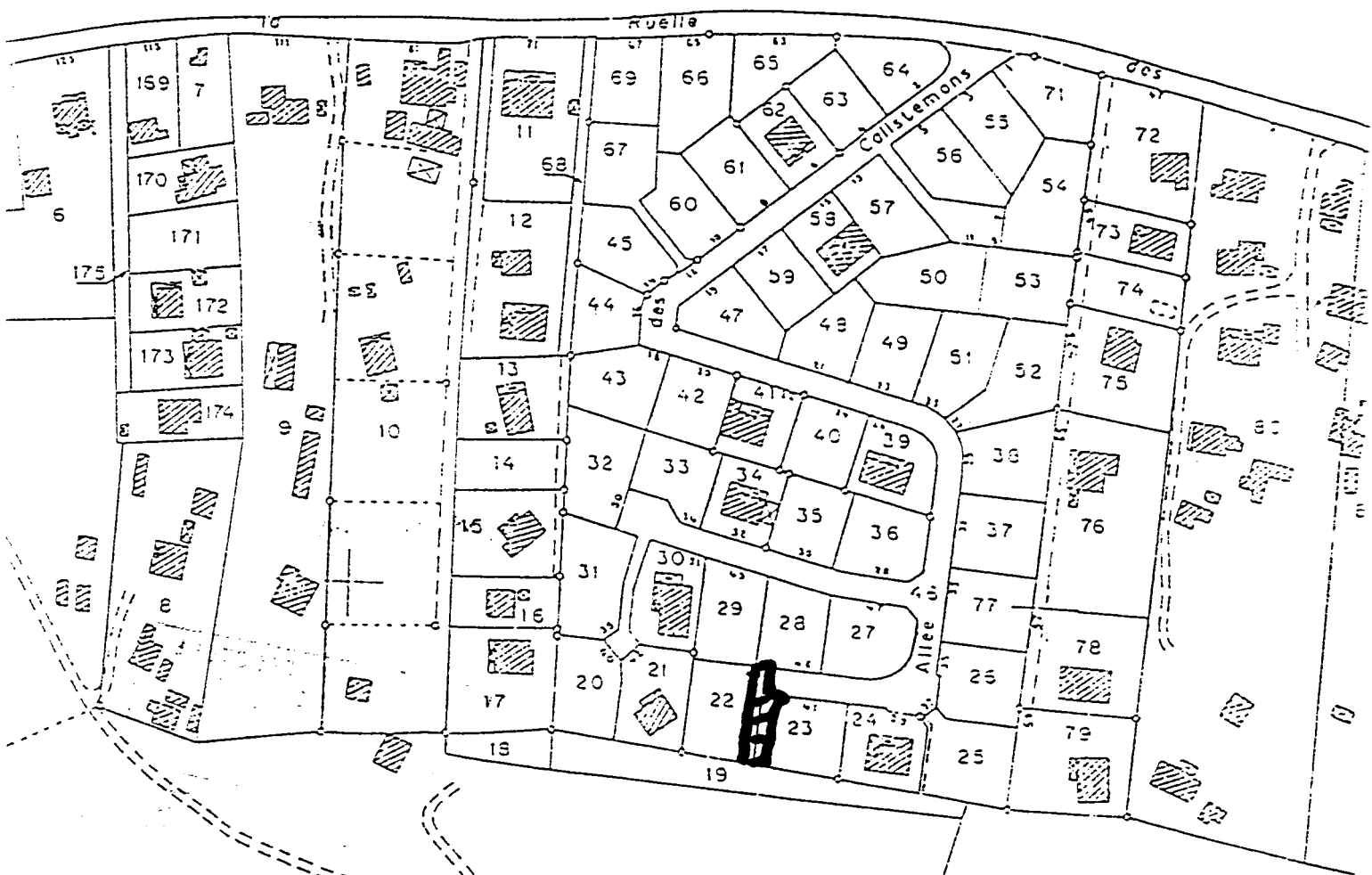
Extrait certifié conforme  
au plan cadastral  
... la date ci-dessous (1)  
... la date du 17 janvier 1957  
A SAINT-DENIS  
le 06-11-57  
Le Responsable de Centre  
  
C. VERMOGEN

106.00

147.00

REVUE

REVUE



3

COMMUNE DE SAINT-DENIS

REPUBLIQUE FRANCAISE

**DELIBERATION N° 98/1-14  
du Conseil Municipal  
en séance du vendredi 27 février 1998**

**OBJET**

**ACQUISITIONS DE TERRAINS.**

**LE CONSEIL MUNICIPAL**

Vu la loi n° 82-213 du 2 Mars 1982 modifiée relative aux droits et libertés des communes, des départements et des régions ;

Vu le Code Général des Collectivités Territoriales (ancien Code des Communes) ;

Sur le RAPPORT n° 98/1-14 du Maire,

Vu le rapport de Monsieur Alain ARMAND, premier Adjoint au Maire ;

Présenté au nom des Commissions Aménagement, et Entreprise Municipale / Finances ;

Sur l'avis favorable desdites Commissions ;

**APRES EN AVOIR DELIBERE  
A L'UNANIMITE DES VOTANTS**

**ARTICLE 1 :**

Approuve le projet d'acquisition des terrains mentionnés en annexe pour lesquels des accords ont été conclus à l'amiable avec les propriétaires concernés ;

**ARTICLE 2 :**

Autorise le Maire à signer les actes d'acquisition et à verser aux notaires rédacteurs et aux intermédiaires éventuels les honoraires correspondants.

**ARTICLE 3 :**

Dispense le Maire, le cas échéant, de procéder aux formalités de purge des hypothèques et privilèges pouvant grever ces terrains.

Pour extrait certifié conforme  
Fait à Saint-Denis, 06 MARS 1998

**LE MAIRE  
Michel TAMAYA**

